COMMERCE, EMPIRE ET ESCLAVAGE AU XVIIIE SIÈCLE

AIDES ET VOCABULAIRE

Deux éléments pour mieux comprendre le cours :

Pourquoi étudier l'Europe :

L'Europe est encore le continent le plus riche du monde. *Quel indice utilise-t-on pour le dire ?*

Une définition bien utile :

Monarchie absolue : monarchie dans laquelle le roi exerce un pouvoir total et sans partage dont il croit qu'il lui a été confié par Dieu.

AVANT PROPOS

Le dernier cours de la classe de cinquième avait comme sujet Louis XIV, le grand monarque absolu, appelé le roi Soleil. En 1661, Louis XIV décide de diriger seul. Il s'appuie sur l'importance du sacre et de ses symboles royaux.
Il centralise son pouvoir à Versailles. Il agrandit le territoire et impose ses visions.
Ce régime politique continue avec Louis XV (après 1715) et Louis XVI. Sous leur règne, la France est la plus grande puissance d'Europe.

L'Europe possède de grands Etats coloniaux. Du XVe au XVIIe siècle les grands empires coloniaux sont espagnole et portugais mais la France, l'Angleterre et les Provinces-Unies prennent de l'importance.

Les marchandises ramenées sont achetés pas les grands bourgeois et les nobles des cours d'Europe.

H1 – COMMERCE, EMPIRE ET ESCLAVAGE AU XVIIIE SIÈCLE

Connaissances :	Compétences :
Connaître les grandes puissances européennes et leurs domaines coloniaux. Connaître les grands courants d'échanges mondiaux au début du XVIIIe siècle.	Savoir analyser des cartes et comprendre la vision des personnes de l'époque sur leur monde Savoir étudier une œuvre d'art, une peinture. Savoir utiliser le vocabulaire appris en cours

Maîtriser le vocabulaire : Monarchie absolue, Colonie, Comptoirs, Métropole, Commerce triangulaire, Commerce en droiture, Traite des Noirs, Plantation

Curiosité : Pour aller plus loin sur le sujet ...

Bibliographie (livres et sites internet)

- Livre d' Olaudah Equiano
- Beaucoup d'ouvrages et de BD sont disponibles au CDI

Filmographie et émission

- Le dessous des cartes, Occident, l'empire du soleil couchant ? (liens arte/video)
- Films comme Amistad sur l'esclavage. Attention à la violence de certaines scènes.

Jeux

- Europa Universalis V, (PC/Mac) (prix : cher)

À vous d'en découvrir encore plus sur notre histoire et notre monde ...

AIDES ET VOCABULAIRE

L'Histoire a besoin de cartes comme

la Géographie a besoin du temps.

Mappemonde de Delisle, 1720

INTRODUCTION

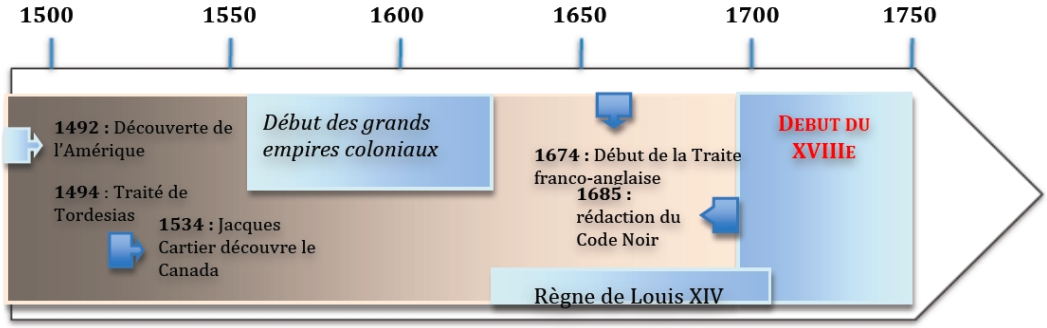

Frise chronologique

Les Européens ne connaissent pas tout au XVIIIe siècle mais ils vont continuer à découvrir grâce à des expéditions.

Cartographie : Ensemble des opérations ayant pour objet l'élaboration, la rédaction et l'édition de cartes.

Souverain : synonyme de roi.

Rappel :
Au XVe et XVIe siècles, quels sont les deux grands royaumes qui découvre l'Amérique et font le tour de l'Afrique ?

Quel est le grand traité qui sépare le monde en deux le 7 juin 1494 ?

Pour quelle marchandise ces royaumes se lancent-ils dans l'exploration et la prise de territoires ?

La marine ?

A **Une colonie** : un territoire occupé, administré et exploité par un pays étranger (métropole)

A **Une métropole** : la puissance qui dirige la colonie (attention : notion différente en Histoire et en Géographie)

Carte de l'Europe au XVIIIe siècle (source : Lelivrescolaire)

II - *Quel est le régime politique majoritaire en Europe au XVIIIe siècle ? De quel **souverain** s'inspire ce type régime politique ?*

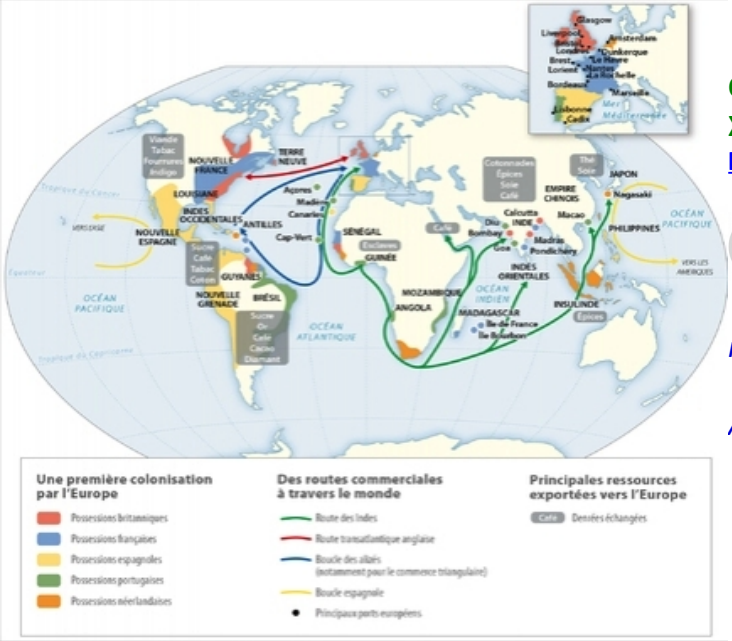

Carte du monde au XVIIIe siècle (source : lelivrescolaire)

II - *Analysez la carte. Qu'on fait les européens dans le monde ?*

A votre avis, pourquoi ?

Nous allons nous poser une question, la **problématique** :
Après les grandes découvertes, comment les Européens établissent-ils leur puissance sur le monde ?

I) LA PUISSANCE EUROPÉENNE AU DÉBUT DU XVIIIÈME SIÈCLE

Au XVIIIème siècle, l'Europe est divisée politiquement.

II - *Quels sont les grands Etats d'Europe au XVIIIe siècle ?*
- *Sur quels autres continents se disputent-ils des territoires ?*

A) LA CONSTITUTION DES EMPIRES COLONIAUX

Reprendre la carte du monde au XVIIIème siècle.

III - *Quels sont les grands empires européens au XVIIIème siècle ?*

Ces pays possèdent de nombreuses **colonies** et **comptoirs**. Ces territoires et

établissements commerciaux sont directement soumis à la **métropole**.

II - *Quels sont les territoires ou grandes régions que ces métropoles colonisent ?*

B) LES RIVALITÉS COLONIALES

Activités : Expansion des empires

Fiche Méthode – Etude de carte

III *Attention à la difficulté de cette fiche méthode. Vous pouvez demandez des explications au professeur*

II) LE CONTRÔLE DANS LES GRANDS COURANTS D'ÉCHANGES MARITIMES

A) LES GRANDES ROUTES MARITIMES

Activité : Les routes commerciales

Voir l'émission le dessous des cartes sur l'Occident. Par curiosité ...

B) DE LA TRAITE ATLANTIQUE À L'ESCLAVAGE

Activité : La traite atlantique

Activité : Les plantations

La population des Antilles françaises est largement constituée d'esclaves (80%). En effet, la production de sucre a besoin de nombreux esclaves pour augmenter.

C) L'ESSOR DES PORTS DE L'ATLANTIQUE

Activité : Etude du port de Bordeaux au XVIIIe siècle

Le port de Bordeaux est au centre du commerce maritime français au XVIIIe siècle. Il profite de la manne financière apportée pour s'embellir et se développer (exemple de la place de la Bourse).

CONCLUSION

IV *Répondre à la problématique : Après les grandes découvertes, comment les Européens établissent-ils leur puissance sur le monde ?*

L'Europe établit sa puissance militairement et commercialement. Pour augmenter les productions et leurs profits, les Européens usent de l'esclavage. En multipliant les échanges et les productions de ses colonies, l'Europe s'enrichit considérablement et s'ouvre au reste du monde et à de nouvelles idées, mais la concurrence entre les puissances européennes se renforce.

A **Un comptoir** : un établissement commercial établi dans un pays étranger.



En 1608, Champlain y fait construire "l'Abitation de Kébec" pour gouverner la province.

A **Commerce triangulaire** : activité commerciale entre l'Afrique (produits européens contre des esclaves), l'Amérique (vente)et l'Europe (sucre ...).

A **Traite atlantique** : synonyme de commerce triangulaire.

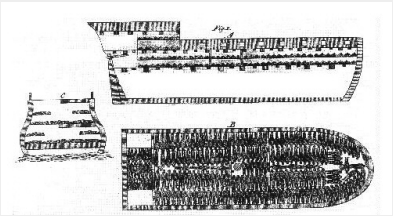

A **Négrier :** Navire servant à transporter les esclaves dans le cadre de la Traite.

A **Plantation** : Exploitation agricole dans les pays tropicaux